








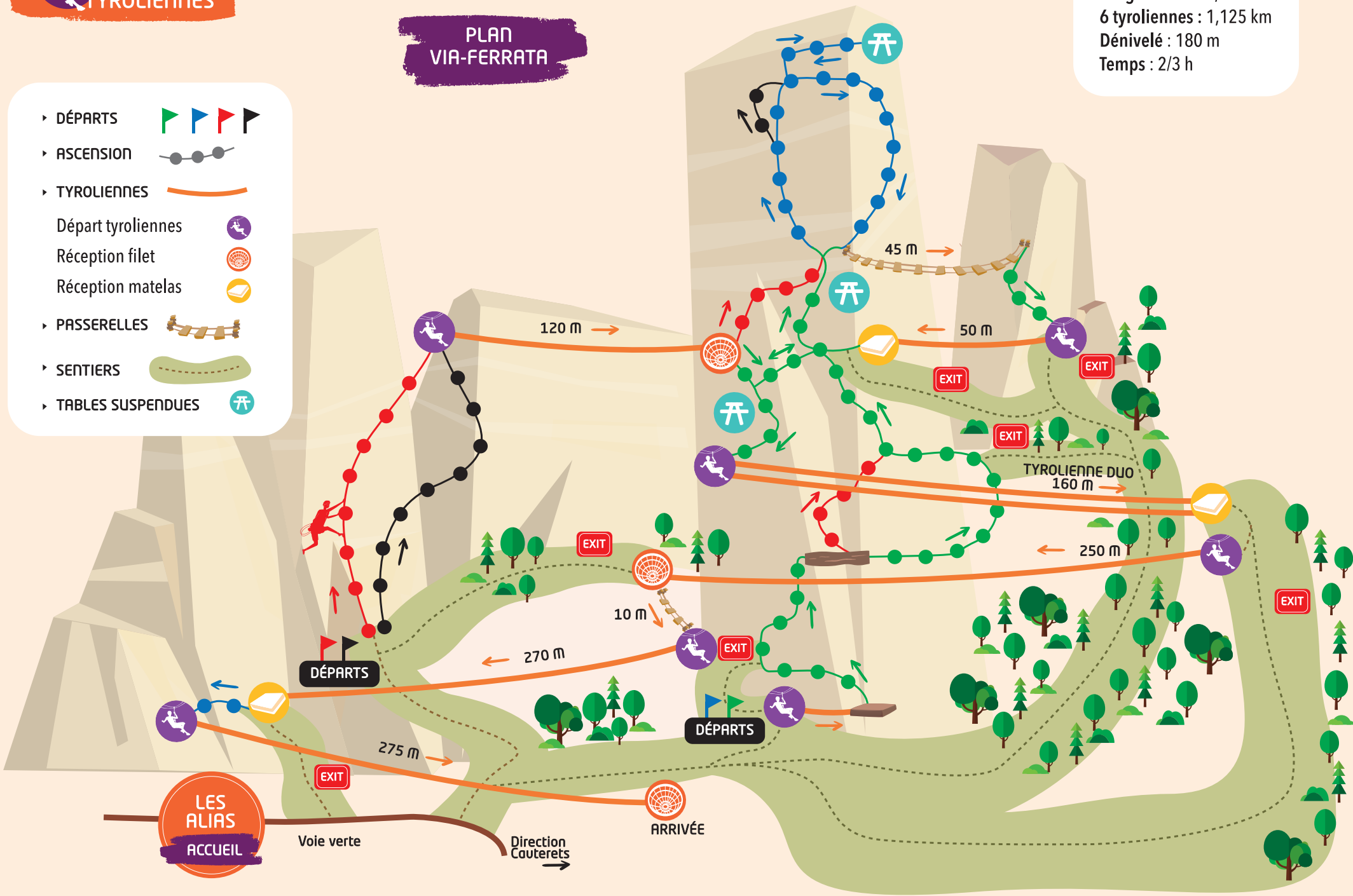


PLAN
VIA-FERRATA

Longueur via : 1,500 km
6 tyroliennes : 1,125 km
Dénivelé : 180 m
Temps : 2/3 h

- ▶ DÉPARTS 
- ▶ ASCENSION 
- ▶ TYROLIENNES 
- Départ tyroliennes 
- Réception filet 
- Réception matelas 
- ▶ PASSERELLES 
- ▶ SENTIERS 
- ▶ TABLES SUSPENDUES 



Voie verte

Direction
Couterets

ARRIVÉE